



РЕПУБЛИКА СРБИЈА
АУТОНОМНА ПОКРАЈИНА ВОЈВОДИНА
ПОКРАЈИНСКИ СЕКРЕТАРИЈАТ ЗА УРБАНИЗАМ,
ГРАДИТЕЉСТВО И ЗАШТИТУ ЖИВОТНЕ СРЕДИНЕ

**ПРОСТОРНИ ПЛАН ПОДРУЧЈА
ПОСЕБНЕ НАМЕНЕ
ИНФРАСТРУКТУРНОГ КОРИДОРА НАФТОВОДА
ОД САБИРНО ОТПРЕМНЕ СТАНИЦЕ ТУРИЈА СЕВЕР
ДО РАФИНЕРИЈЕ НАФТЕ НОВИ САД СА
ЕЛЕМЕНТИМА ДЕТАЉНЕ РЕГУЛАЦИЈЕ**

Реферална карта бр. 3

КАРТА СПРОВОЂЕЊА ПЛАНА

Р=1:2500

Председник Скупштине Аутономне покрајине Војводине

ИШТВАН ПАСТОР
PÁSZTOR ISTVÁN

Покрајински секретар
др СЛОБОДАН ПУЗОВИЋ


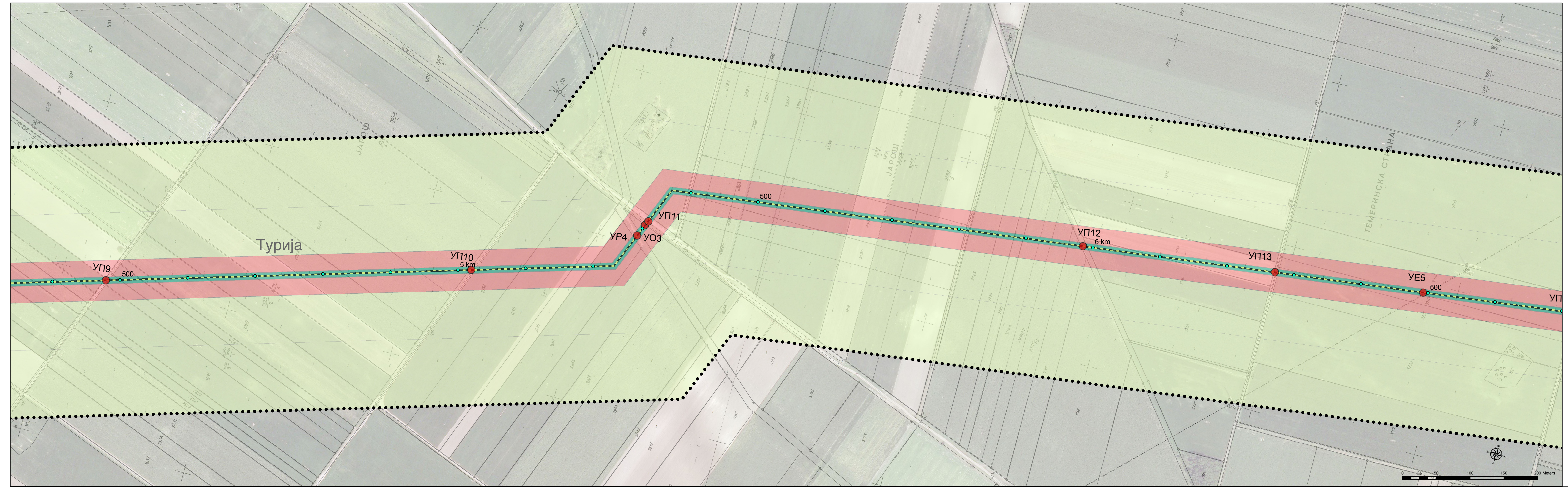
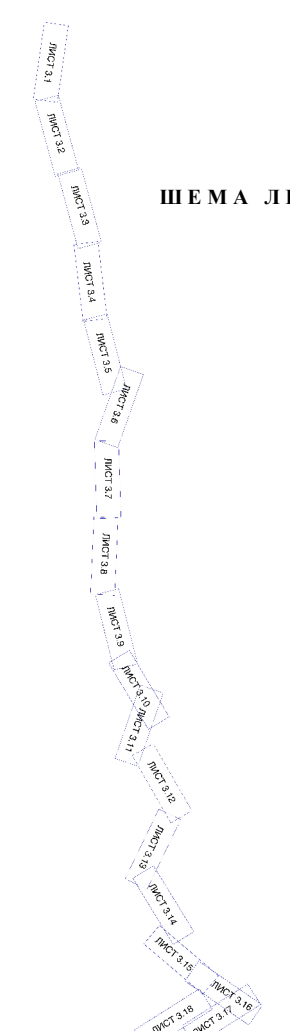
ЛИСТ 3.3

	ЈП ЗАВОД ЗА УРБАНИЗАМ ВОЈВОДИНЕ PE URBAN AND SPATIAL PLANNING INSTITUTE OF VOJVODINA
	Директор Владимир Зеленовић, дипл. инж. маш. Одговорни планер Перица Манојловић, дипл. инж. саоб. (лиценца 100004803) Нови Сад, 2015. године

- ПЛАНИРАНИ КОРИДОР НАФТОВОДА - ПОСЕБНА НАМЕНА
ОБЈЕКТИ НАФТОВОДА**
- НОВООДРЕЂЕНА МЕЂНА ТАЧКА
 - ПОСТОЈЕЋА МЕЂНА ТАЧКА
 - ГРАЂЕВИНСКЕ ПАРЦЕЛЕ ОБЈЕКТА НАФТОВОДА
 - ГРАЂЕВИНСКА ЛИНИЈА
 - ПРИСТУПНИ ПУТ
 - ГРАНИЦА ОБУХВАТА ДЕТАЉНЕ РАЗРАДЕ
 - ПЛАНИРАНИ КОРИДОР НАФТОВОДА
 - РАДНИ ПОЈАС ЗА ИЗГРАДЊУ НАФТОВОДА 10м
 - ПОЈАС ЗАБРАЊЕНЕ ГРАДЊЕ 60м
 - ПОЈАС ШИРЕ ЗАШТИТЕ НАФТОВОДА 400м
- Укрштања са другим инфраструктурним системима

Ознаке укрштања коридора нафтевода са:
 УК - границом катастарске општине
 УП - саобраћајном инфраструктуром - пут
 УЕП - експлоатационим пољем
 УПР - саобраћајном инфраструктуром - пруга
 УЕ - енергетском инфраструктуром - далековод
 УГ - енергетском инфраструктуром - гасовод
 УО - телекомуникационом инфраструктуром
 УВ - водопривредном инфраструктуром
 УН - енергетском инфраструктуром - нафтеводом
 УПВ - енергетском инфраструктуром - продуктовод
 УР - реком

ШЕМА ЛИСТОВА



- Граница обухвата детаљне разраде
- Граница града/општине
- Граница катастарске општине