













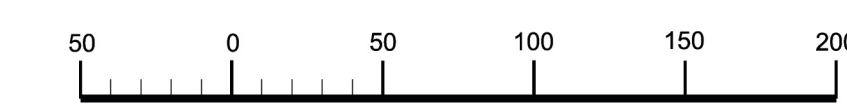


- ЛЕГЕНДА :**
-  ГРАНИЦА ДЕТАЉНЕ РАЗРАДЕ
 -  ГРАНИЦА КАТАСТАРСКЕ ОПШТИНЕ
 -  РЕГУЛАЦИОНА ЛИНИЈА
 -  ПЕШАЧКА СТАЗА
 -  ПОВРШИНЕ ЈАВНЕ НАМЕНЕ
 -  САОБРАЋАЈНЕ ПОВРШИНЕ
 -  ВОДНО ЗЕМЉИШТЕ
 -  ПОВРШИНЕ ОСТАЛЕ НАМЕНЕ
 -  МАНАСТИРСКА ПОРТА
 -  СТАНОВАЊЕ У ФУНКЦИЈИ МАНАСТИРА
 -  МАНАСТИРСКА ЕКОНОМИЈА
 -  МАНАСТИРСКА ШУМА
 -  ОСТАЛО ЗЕЛЕНИЛО



РЕПУБЛИКА СРБИЈА



назив плана:

**ПРОСТОРНИ ПЛАН ПОДРУЧЈА ПОСЕБНЕ НАМЕНЕ
НАЦИОНАЛНОГ ПАРКА "ТАРА"**

наручилац:

**МИНИСТАРСТВО ГРАЂЕВИНАРСТВА,
САОБРАЋАЈА И ИНФРАСТРУКТУРЕ**

КАРТА ДЕТАЉНЕ РАЗРАДЕ

МАНАСТИР РАЧА

графички прилог:

1.2.

**ПЛАНИРАНА ПРЕТЕЖНА
НАМЕНА ПОВРШИНА**

размера:

1 : 2500

руководилац израде плана - одговорни планер:

Дубравка Павловић, дипл.просторни планер

одговорни урбаниста:

Марија Станковић, дипл.инж. арх.

обрађивач:



**ЈУГОСЛОВЕНСКИ ИНСТИТУТ ЗА УРБАНИЗАМ И СТАНОВАЊЕ
ЈУГИНУС ДОО**
Београд, Андрићев венац 2

директорка ЈУГИНУС ДОО:

Ивана Марковић, дипл.инж.грађ.

датум израде: 2019. године