



- ПЛАНИРАНИ КОРИДОР НАФТОВОДА - ПОСЕБНА НАМЕНА**
- ПЛАНИРАНИ КОРИДОР НАФТОВОДА ДЕОНИЦА 1
 - ПЛАНИРАНИ КОРИДОР НАФТОВОДА ДЕОНИЦА 2
 - ПЛАНИРАНИ КОРИДОР НАФТОВОДА ДЕОНИЦА 3
- ОБЈЕКТИ**
- БЛОК СТАНИЦА
 - ОТПРЕМНО ЧИСТАЧКО МЕСТО
 - ПРИЈЕМНО ЧИСТАЧКО МЕСТО
 - ПРИЈЕМНО ОТПРЕМНО ЧИСТАЧКО МЕСТО
 - ЕНЕРГЕТСКИ КОРИДОР
 - НАМЕНА ПОВРШИНА
 - ГРАЂЕВИНСКО ПОДРУЧЈЕ НАСЕЉА
 - ЗОНА КУПА ЗА ОДМОР
 - СПОРТСКО-ТУРИСТИЧКЕ РЕКРЕАТИВНЕ ПОВРШИНЕ
 - РАДНЕ ЗОНЕ И КОМПЛЕКСИ У АТАРУ
 - РАДНЕ ЗОНЕ И КОМПЛЕКСИ У АТАРУ (ПЛАНИРАНЕ)
 - ЦЕНТАР ЗА РЕЦИКЛАЖУ И КОМПОСТИЛИШТЕ ОРГАНСКОГ ОТПАДА
 - ПРЕЧИСТАЧ ОТПАДНИХ ВОДА (ПЛАНИРАНИ)
 - ШУМЕ И ШУМСКО ЗЕМЉИШТЕ
 - ОСТАЛО ПОЉОПРИВРЕДНО ЗЕМЉИШТЕ
 - ПОЉОПРИВРЕДНО ЗЕМЉИШТЕ ПОД ЗАЛИВНИМ СИСТЕМИМА
 - РЕЧНИ ТОКОВИ И МАЛИ ВОДОТОЦИ
 - ОКМ ХС ДТД
 - АЕРОДРОМ ПЛАНИРАНИ

- НЕПОКРЕТНА КУЛТУРНА ДОБРА**
- АРХЕОЛОШКИ ЛОКАЛИТЕТИ (1-13 локалитети на траси нафтевода)
 - ВЕЛИКИ РИМСКИ ШАНАЦ
 - МАЛИ РИМСКИ ШАНАЦ
- ПРИРОДНА ДОБРА**
- ПАРК ПРИРОДЕ ЈЕГРИЧКА (ЗАШТИЋЕНО ПРИРОДНО ДОБРО)
 - ЗАШТИТНА ЗОНА ПАРКА ПРИРОДЕ ЈЕГРИЧКА
 - СПОМЕНИЦИ ПРИРОДЕ
 - ЛОКАЛНИ ЕКОЛОШКИ КОРИДОРИ
 - РЕГИОНАЛНИ ЕКОЛОШКИ КОРИДОРИ
 - СТАНИЦИ СТРОГО ЗАШТИЋЕНИХ ВРСТА
- ЗОНЕ ЗАШТИТЕ ИЗВОРИШТА**
- ЗОНА ПРВЕ САНИТАРНЕ ЗАШТИТЕ ИЗВОРИШТА
 - ЗОНА ДРУГЕ САНИТАРНЕ ЗАШТИТЕ ИЗВОРИШТА
 - ЗОНА ТРЕЋЕ САНИТАРНЕ ЗАШТИТЕ ИЗВОРИШТА
- ЗОНЕ НЕГАТИВНИХ УТИЦАЈА**
- ГРАЂЕВИНСКО ЗЕМЉИШТЕ
 - ГРАЂЕВИНСКО ПОДРУЧЈЕ НАСЕЉА
 - ГРАЂЕВИНСКО ЗЕМЉИШТЕ ВАН ГРАЂ. ПОДРУЧЈА НАСЕЉА
 - РАДНЕ ЗОНЕ И КОМПЛЕКСИ
 - ПРОТИВГРАДНА СТАНИЦА
 - ИРРС ПОСТРОЈЕЊЕ
 - ИРРС ЗОНА 500m
 - ИРРС ЗОНА 500-2000m
 - ИРРС ЗОНА 2000-5000m
 - Seveso ПОСТРОЈЕЊЕ
 - НЕУРЕЂЕНА КОМУНАЛНОГ ОТПАДА
 - ПРЕЧИСТАЧ ОТПАДНИХ ВОДА (ПЛАНИРАНИ)

- САОБРАЋАЈНА ИНФРАСТРУКТУРА**
- ДРУМСКИ САОБРАЋАЈ**
- АУТО ПУТ ПОСТОЈЕЋИ
 - ДП I РЕДА ПОСТОЈЕЋИ
 - ДП I РЕДА ПЛАНИРАНИ
 - ДП II РЕДА ПОСТОЈЕЋИ
 - ОПШТИНСКИ ПУТ ПОСТОЈЕЋИ
 - ОПШТИНСКИ ПУТ ПЛАНИРАНИ
 - ОБЛАСТНИЦИ ПЛАНИРАНИ
 - ПУТ ОД РЕГИОНАЛНОГ ЗНАЧАЈА ПЛАНИРАНИ
- ЖЕЛЕЗНИЧКИ САОБРАЋАЈ**
- ЖЕЛЕЗНИЧКА ПРУГА ПОСТОЈЕЋА
 - ЖЕЛЕЗНИЧКА ПРУГА ПЛАНИРАНА
 - ОБУХВАТ ПППП-а



РЕПУБЛИКА СРБИЈА
АУТОНОМНА ПОКРАЈИНА ВОЈВОДИНА
ПОКРАЈИНСКИ СЕКРЕТАРИЈАТ ЗА УРБАНИЗАМ,
ГРАДИТЕЉСТВО И ЗАШТИТУ ЖИВОТНЕ СРЕДИНЕ

**ИЗВЕШТАЈ О СТРАТЕШКОЈ ПРОЦЕНИ УТИЦАЈА
ПРОСТОРНОГ ПЛАНА ПОДРУЧЈА
ПОСЕБНЕ НАМЕНЕ
ИНФРАСТРУКТУРНОГ КОРИДОРА НАФТОВОДА
ОД САБИРНО ОТПРЕМНЕ СТАНИЦЕ ТУРИЈА СЕВЕР
ДО РАФИНИРИЈЕ НАФТЕ НОВИ САД СА
ЕЛЕМЕНТИМА ДЕТАЉНЕ РЕГУЛАЦИЈЕ
НА ЖИВОТНУ СРЕДИНУ**

**ПОТЕНЦИЈАЛНО НЕГАТИВНЕ ЗОНЕ УТИЦАЈА
НА ЖИВОТНУ СРЕДИНУ СА МЕРАМА ЗАШТИТЕ**


R=1:50 000

Председник Скупштине Аутономне покрајине Војводине

ИШТВАН ПАСТОР
PÁSZTOR ISTVÁN

Покрајински секретар

др СЛОБОДАН ПУЗОВИЋ



ЈП ЗАВОД ЗА УРБАНИЗАМ ВОЈВОДИНЕ
PE URBAN AND SPATIAL PLANNING INSTITUTE OF VOJVODINA

Директор
Владимир Зеленовић, дипл.инж.маш.

Руководилац тима:
Тања Топо, Маст. дипл. инж.зашт.жив.сред.

Нови Сад, 2015. године